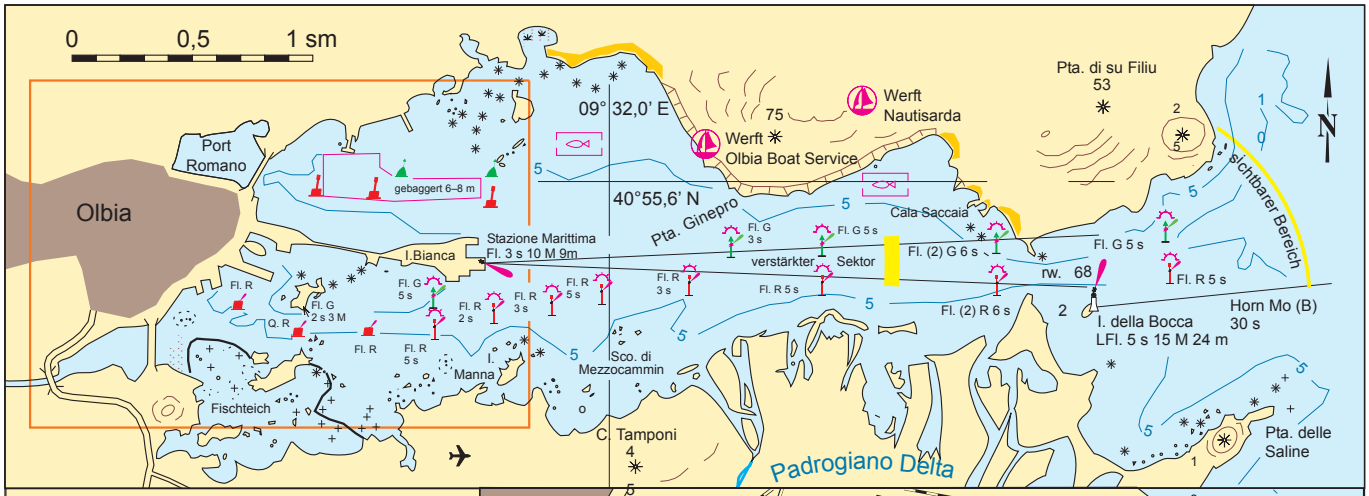
0 0,5 1 sm
Olbia
Port Romano
gebaggert 6–8 m
09° 32,0' E
40°55,6' N
Werft Nautisarda
Werft Olbia Boat Service
Pta. di su Filiu
53
Pta. Ginepro
Cala Saccaia
Stazione Marittima
Fl. 3 s 10 M 9m
I. Bianca
verstärkter Sektor
Fl. (2) G 6 s
Fl. (2) R 6 s
rw. 68
Fl. G 5 s
Fl. R 5 s
sichtbarer Bereich
Horn Mo (B)
30 s
I. della Bocca
LFl. 5 s 15 M 24 m
Sco. di Mezzocammin
I. Manna
Fischteich
C. Tamponi
Pta. delle Saline
Padrogiano Delta

OLBIA

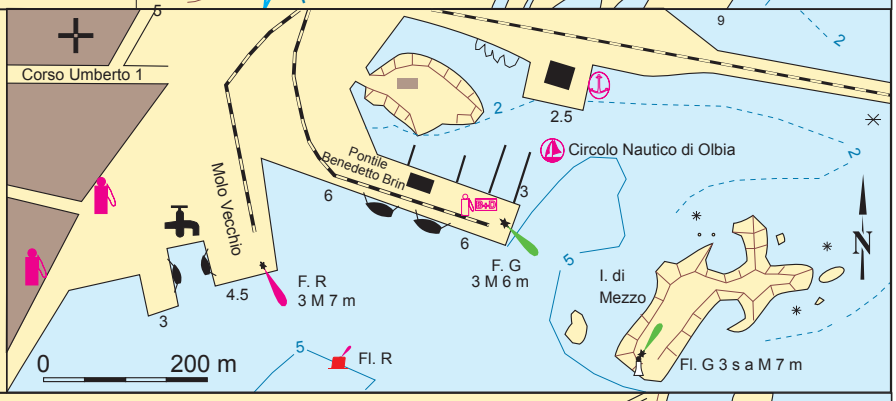
Corso Umberto 1
Molo Vecchio
Pontile Benedetto Brin
Circolo Nautico di Olbia
F. R
3 M 7 m
F. G
3 M 6 m
I. di Mezzo
Fl. G 3 s a M 7 m
Fl. R
0 200 m

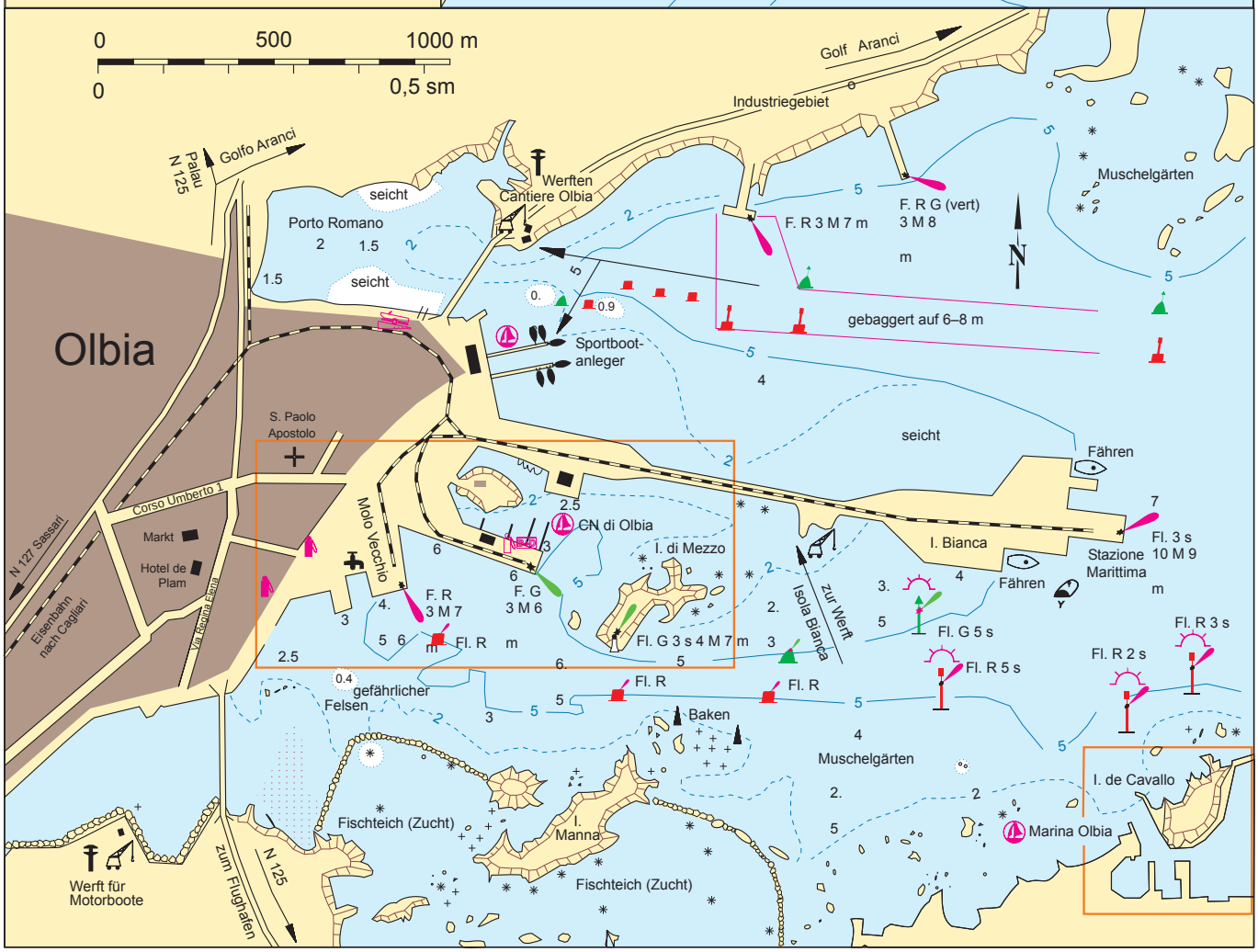
0 500 1000 m
0 0,5 sm
Golf Aranci
Industriegebiet
Golfo Aranci
Palau
N 125
Werften
Cantiere Olbia
Porto Romano
seicht
F. R 3 M 7 m
F. R G (vert)
3 M 8
m
Muschelgärten
gebaggert auf 6–8 m
Sportboot-anleger
Olbia
S. Paolo Apostolo
Corso Umberto 1
Molo Vecchio
CN di Olbia
I. di Mezzo
F. R
3 M 7
F. G
3 M 6
Fl. R
Fl. G 3 s 4 M 7 m
Fähren
I. Bianca
Fl. 3 s
10 M 9
Stazione Marittima
Isola Bianca
zur Werft
Fl. G 5 s
Fl. R 5 s
Fl. R 2 s
Fl. R 3 s
N 127 Sassari
Markt
Hotel de Plam
Eisenbahn nach Cagliari
Via Regina Elena
gefährlicher Felsen
Baken
Muschelgärten
I. de Cavallo
Marina Olbia
Fischteich (Zucht)
I. Manna
Werft für Motorboote
zum Flughafen
N 125